

















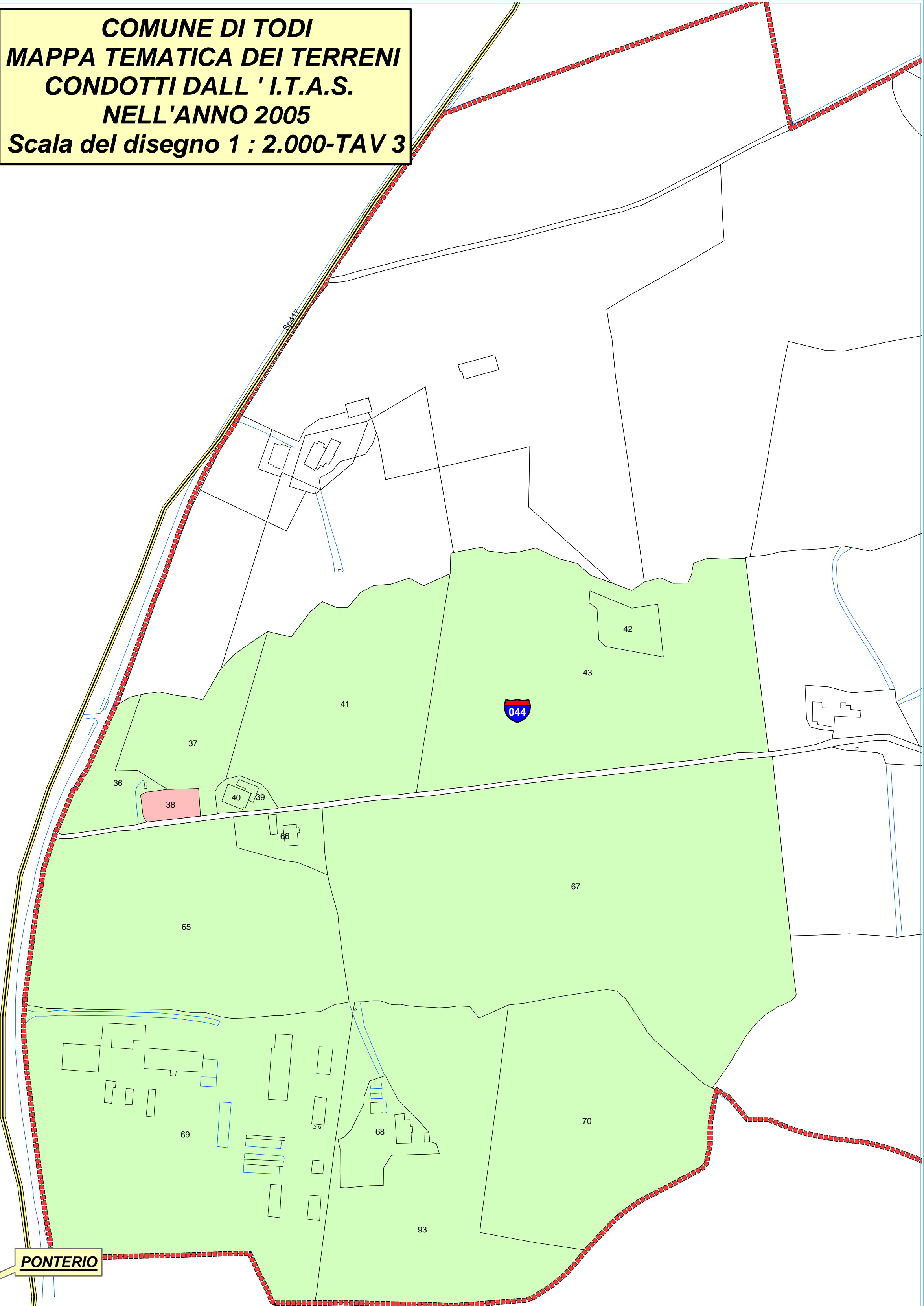


COMUNE DI TODI
MAPPA TEMATICA DEI TERRENI
CONDOTTI DALL 'I.T.A.S.
NELL'ANNO 2005
Scala del disegno 1 : 2.000-TAV 3

- LEGENDA**
-  viabilità
 - CENTRI URBANI
 -  ALTRA SUPERFICIE
 - TODI FG 41.RAG_SOC**
 -  ITAS
 -  ITAS-ORTO B.
 -  ALTRA SUPERFICIE
 - TODI FG 42.RAG_SOC**
 -  ITAS
 -  ALTRA SUPERFICIE
 - TODI FG 44.RAG_SOC**
 -  ITAS
 -  ITAS-ORTO B.
 -  ALTRA SUPERFICIE
 - TODI FG 73.RAG_SOC**
 -  OP PIA CONSOL
 -  OP PIA MONTES
 -  SAGRESTIA DUO
 -  ALTRA SUPERFICIE
 - TODI FG 74.RAG_SOC**
 -  OP PIA CONSOLAZIONE
 -  PADIGLIONI ALFREDO
 -  ALTRA SUPERFICIE
 - TODI FG 96.RAG_SOC**
 -  OP PIA CONSOLAZIONE



PONTERIO



Studio Tecnico Agrario e Agroeconomico
 Per. Agr. Paolo MASSETTI
 Voc. Caccia, 46
 06070 San Biagio della Valle
 MARCIANO(PG)

